

Topografia

*Vitor Manuel Silva de Oliveira*








Vitor Oliveira  
Tm 919865958  
vitor.topografia@sapo.pt

Carteira Profissional da ANT Nº 3268

Legenda

### SIMBOLOGIA

	Habituação
	Anexas, Garagens etc.
	Muro de Alvenaria
	Muro de Pedra
	Talude
	Poste de Electricidade
	Poste de Telefone
	Cx de Visita
	Limite da Propriedade

Cliente

Mário Figueiredo

Projecto

LEVANTAMENTO TOPOGRÁFICO

Local

Terrugem

SINTRA

Escala  
1/200

Data  
JUNHO 2016

Nº Desenho  
001

## ÁREAS

Distrito: Lisboa - Concelho: Sintra  
União das Freguesias de S. João das Lampas e Terrugem  
Artº Matricial 3974

### Áreas de Implantação

1-Habituação = 161.65m<sup>2</sup>

2-Alpendre = 13.60m<sup>2</sup>

3-Telheiro = 21.70m<sup>2</sup>

4-Arrumos = 36.80m<sup>2</sup>

5-Garagem = 69.40m<sup>2</sup>

6-Canil = 7.19m<sup>2</sup>

7-Telheiro = 19.55

8-Apoio Piscina = 12.88m<sup>2</sup>

9-Casa do Motor = 4.00m<sup>2</sup>

Área Total de Implantação = 346.77m<sup>2</sup>

Área Descoberta = 1304.23m<sup>2</sup>

— — Área Total do Lote = 1651.00m<sup>2</sup>

Topografia

*Vitor Manuel Silva da Silva*



Vitor Oliveira  
Tm 919865958  
vitor.topografia@sapo.pt

Carteira Profissional da ANT N° 3268

Legenda

### SIMBOLOGIA



Habituação



Anexos, Garagens etc.

